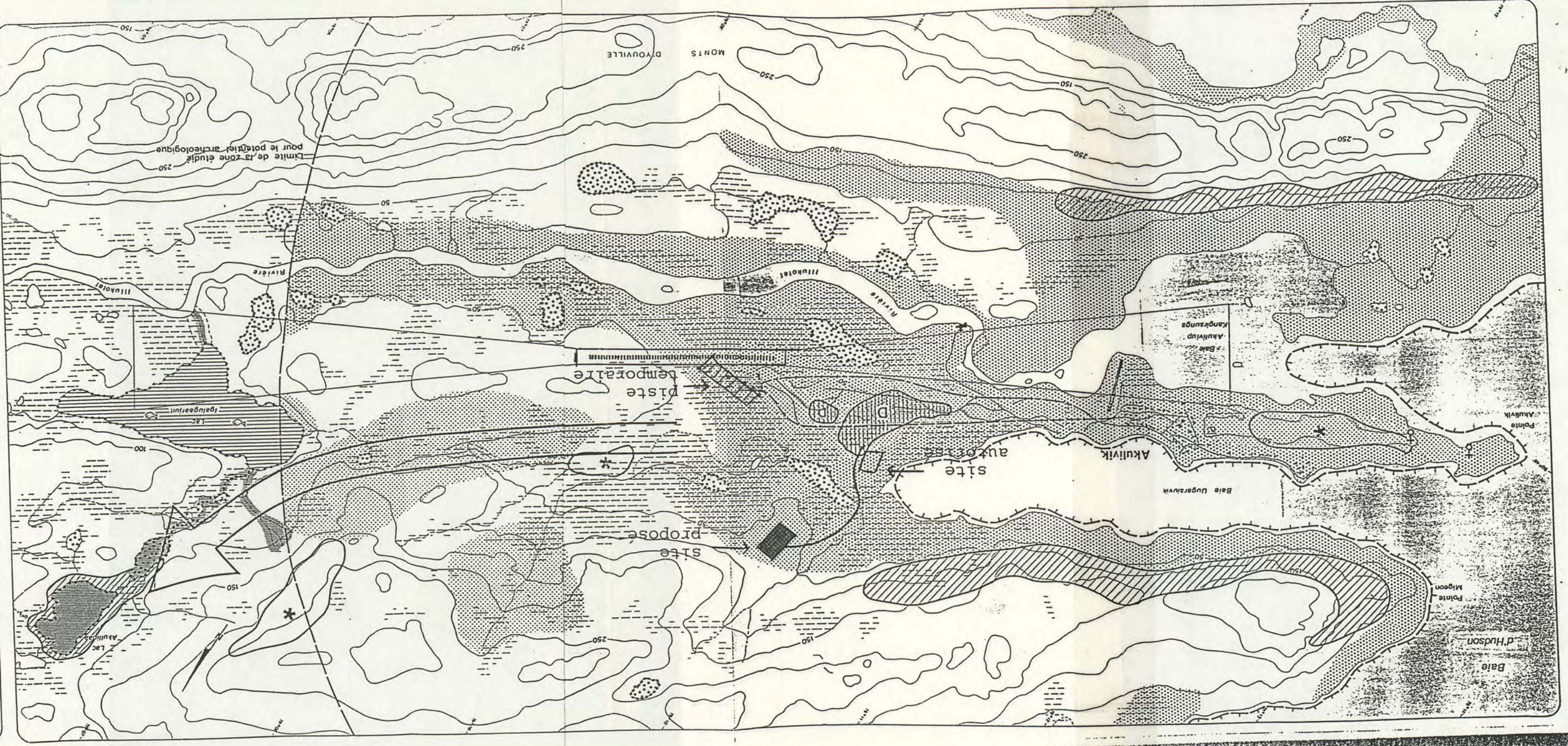



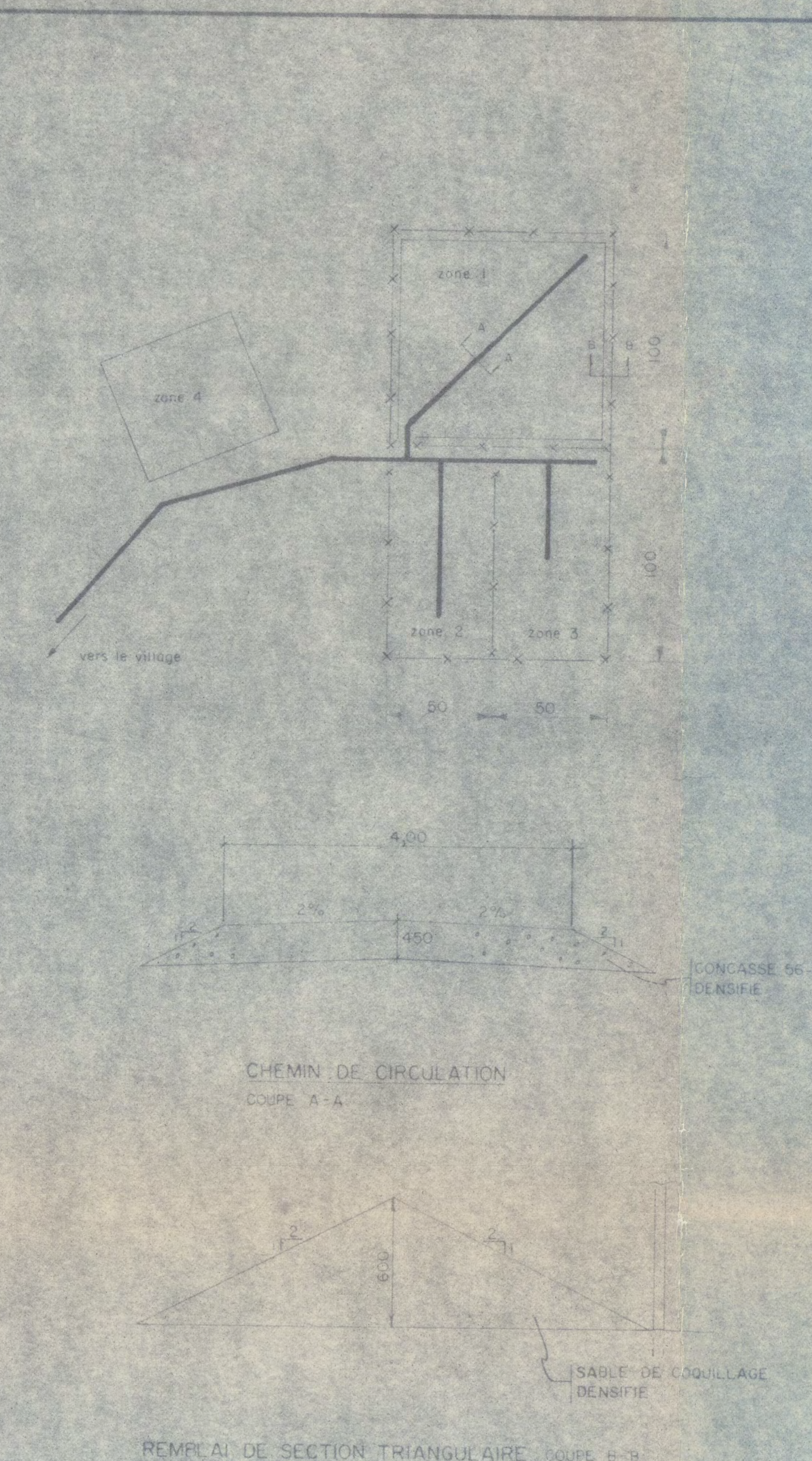
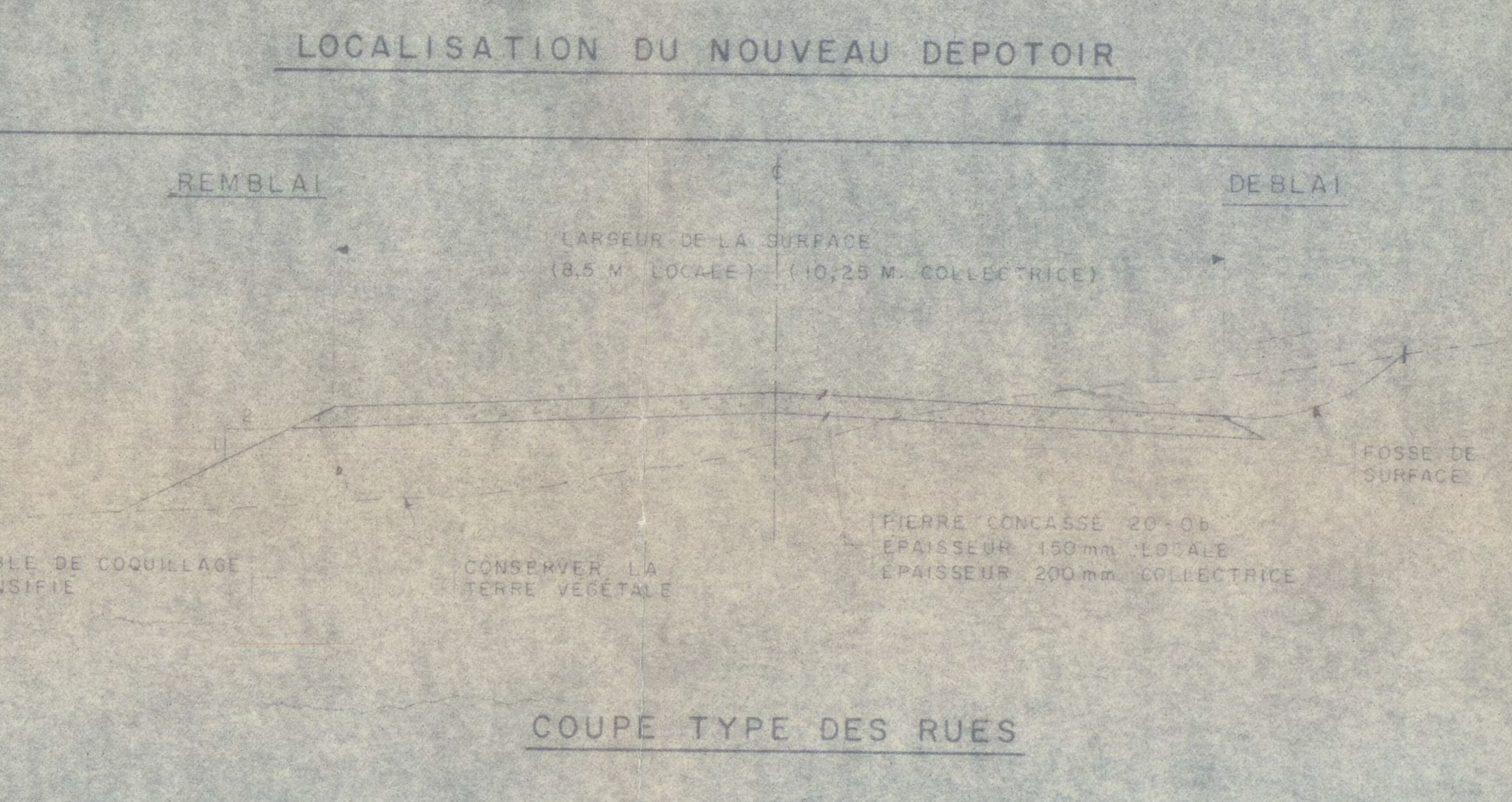
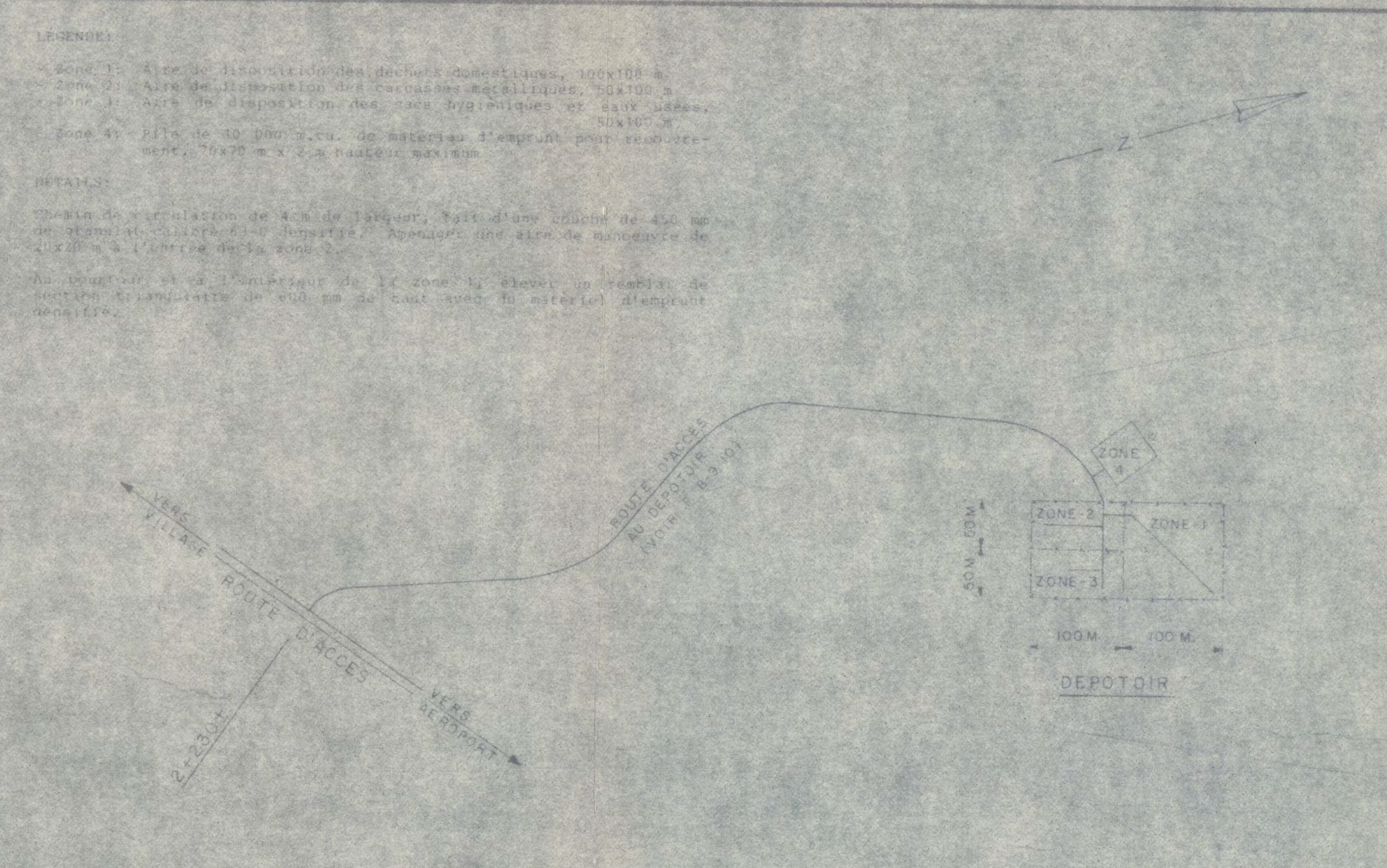

Aéroport nordique: Akulivik

Milieu humain et biologique

- MILIEU HUMAIN
 - DÉPÔT
 - CIMETIÈRE
- SITE D'APPROVISIONNEMENT EN EAU POTABLE
- CORRIDOR DE DÉPLACEMENT POUR LA CHASSE ET LA CUEILLETTE
- ★ ZONE DE CUEILLETTE INDIGÈNE ET VISITE
- ▨ ZONE DE CUEILLETTE INDIGÈNE
- POTENTIEL ARCHÉOLOGIQUE (AMÉMATÉCH INC. 1984)
- FORT
- MOYEN
- MILIEU BIOLOGIQUE
 - FAUNE AVIENNE
 - COLONIE DE GOBLANS ARGENTÉS ET GRANDS CORBEAUX
 - ZONE D'ALIMENTATION ET DE NIDIFICATION DE LA BRNACHE DU CANADA
 - OISEAUX DE RIVAGE ET DE MILIEU HUMIDE (PHALAROPES, BECCASSEAUX, PLUVIERS)
 - FAUNE ICHTYÈME
 - OMBLE CHEVALIER
 - SITE DE FRAIE
 - SITE D'ALEVINAGE
 - ZONE DE FRÉQUENTATION ESTIVALE
 - MILIEU POTENTIEL POUR LE TOULADI
 - ZONE HUMIDE
 - ZONE À RISQUE D'INONDATION
- PISTE ACTUELLE
- PISTE PROJETÉE ET AIRE D'APPROCHE
- BÂTIMENTS D'AÉROGARE PROJETÉS
- ROUTE ET LIGNE ÉLECTRIQUE PROJETÉS
- ROUTE ET LIGNE ÉLECTRIQUE PROJETÉS

Échelle: 1:10000
 Service de l'environnement
 Ministère des Transports
 Gouvernement du Québec





ADMINISTRATION REGIONALE KATIVIK

AKULIVIK

NO. EMISSION: 88853

DATE: 11 DE 11

PLURITEC Itée

SHAWINIGAN TEL: (819) 537-3885
TROIS RIVIERES TEL: (819) 578-9016 FAX: (819) 578-9014

REFECTION ET AMELIORATION DU RESEAU ROUTIER MUNICIPAL ET RELOCALISATION DU DEPOTOIR

Titre du projet: [X] [Y] [Z]

dessiné par: G. DEMERS date: FEV. 85

verifié par: [] [] []

approuvé par: G. DEMERS

AKULIVIK

DETAILS

projet: 88253

feuille: 11 DE 11